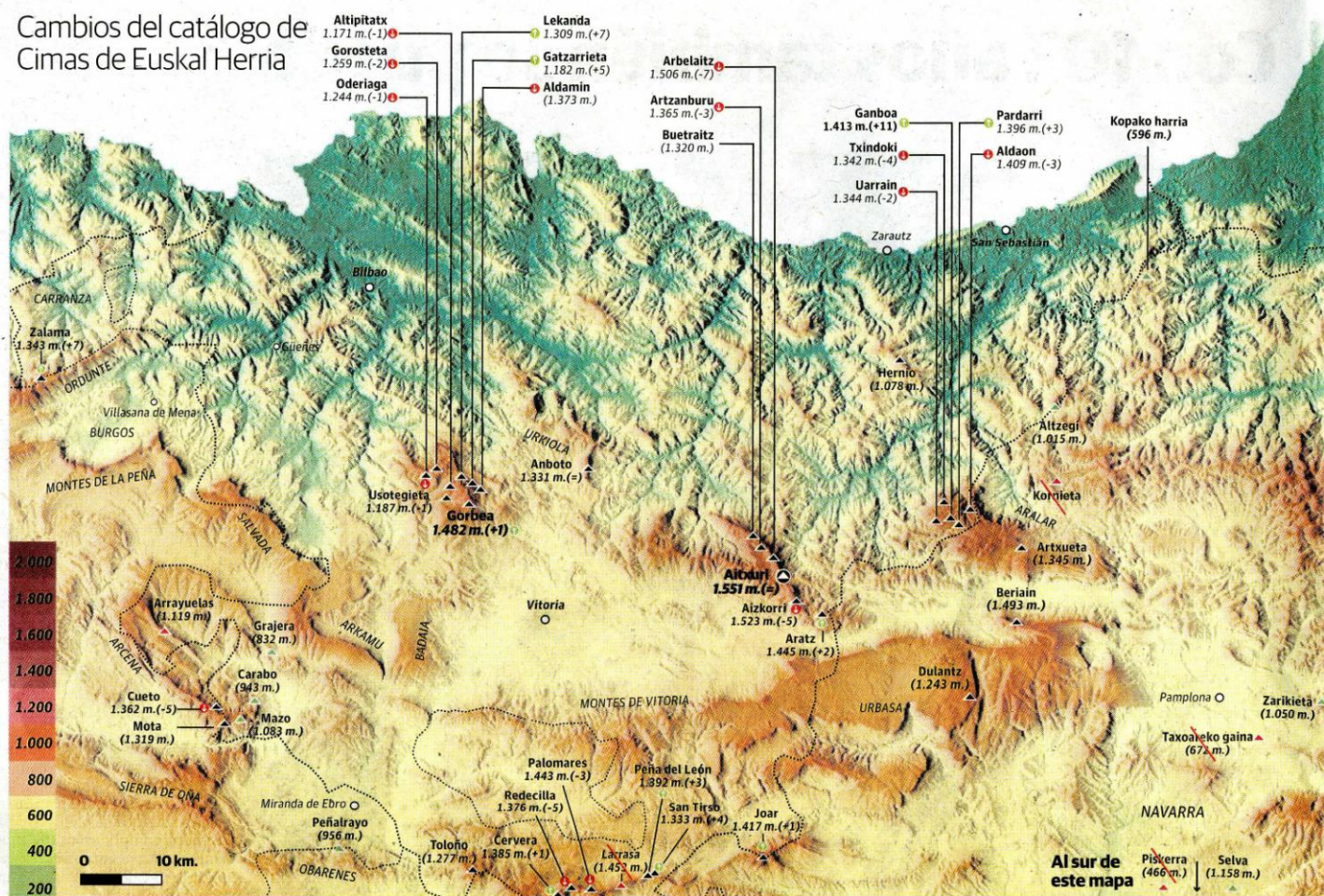


Cambios del catálogo de
Cimas de Euskal Herria

La 'biblia' de los montañeros se pone

La Federación Vasca reedita su Catálogo de Cimas con los mayores cambios en décadas: suprime 8 montes, añade 21 y sustituye 29

FERNANDO J. PÉREZ

En Twitter: @FernandoJPerez

BILBAO. Es la 'biblia' de los montañeros. El manual de consulta obligado para cualquier aficionado a las cumbres. En él encontrará la altitud 'oficial', las coordenadas y los puntos de acceso de casi seiscientos montañas del País Vasco, Navarra e Iparralde, y más de trescientas del resto de la península y los Pirineos. Es el Catálogo de Cimas de Euskal Herria, que edita la Federación Vasca de Montaña desde hace 64 años. Nació en 1950 para dar cobertura al Concurso de los

Cien Montes e inmediatamente se convirtió en el libro de cabecera de cualquier montañero con inquietud por buscar nuevos horizontes, sobre todo en aquellos años, en los que aún no existía Internet ni los GPS y las posibilidades de documentación se limitaban a mapas y planos que en demasiadas ocasiones no coincidían en la altimetría o en la ubicación de las montañas.

La segunda edición llegó en 1956, fundamentalmente para corregir los errores de la primera y en un formato muy similar al actual en cuanto a la información que aportaba. Hubo que esperar a 1982 para la tercera edición, que ofreció como principal novedad unos mapas provinciales en los que se ubicaban las cimas, mientras que en la de 1990 incorporó las cumbres de Iparralde y actualizó los nombres de las montañas a la terminología oficial del euskera atendiendo las recomendaciones de Euskaltzaindia. Fue también la última en la que hubo cambios de montes.

La última edición databa de 1999, aunque luego hubo otras tres en formato digital (2006, 2007 y 2009) con pequeñas correcciones, sobre todo relacionadas con la toponimia. Pero

los avances tecnológicos y, sobre todo, la extensión del uso del GPS con la consiguiente precisión en las mediciones, exigían una revisión profunda del Catálogo.

Y tras varios años de exhaustivo trabajo a cargo de Patxi Galé (revista Pyrenaica) y Javi Urrutia (web Mendikat) con la colaboración de Inés Menéndez (Ed. Nondik) para los mapas, además de las aportacio-

nes de decenas de anónimos montañeros a través de Mendikat, el resultado está ya a disposición de los aficionados. Una obra que incorpora al Catálogo los mayores cambios y novedades en décadas.

Las cifras lo dicen todo: se han suprimido del listado 8 montes, se han añadido 21 y se han sustituido otros 29, además de actualizar las altitudes o la posición de prácticamente el 100%

de las cumbres en base a la cartografía 1:25.000 de los institutos geográficos de España y Francia, la más actualizada y exacta que existen. Pero vayamos por partes.


Un listado con más de sesenta años de historia

F. J. PÉREZ

BILBAO. Todo comenzó un día de septiembre de 1914, cuando un grupo de entusiastas de la naturaleza -el concepto de montañero prácticamente no existía todavía- del Club Deportivo Bilbao ascendieron al Ganekogorta. Allí arriba, inspirados por las vistas, se conjuraron para extender su pasión a todos los rincones y todas las monta-

ñas. Su compromiso fue ascender al menos una cima al mes durante los siguientes quince meses. Nació así el primer concurso de montaña de Euskal Herria, precursor del que años más tarde organizaría la entonces Federación Vasca-Navarra de Montañismo.

El siguiente paso era inevitable: establecer las montañas que 'puntuaban' para completar esa lista.



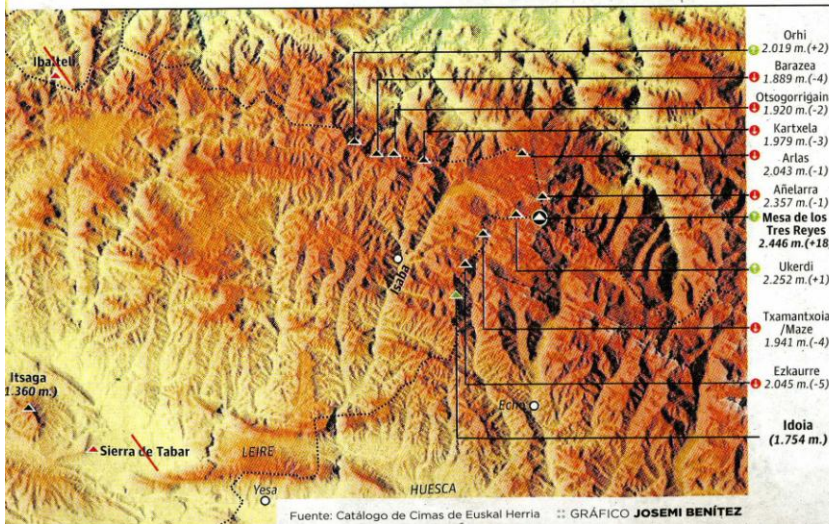
Numerosos clubes establecieron en las décadas siguientes sus propios listados, hasta que, por fin, en 1950, Xebe Peña y Ángel Mari Goikotxea, dos figuras históricas del

Cimas puntuables	BIZKAIA De 129 a 128	ÁLAVA De 127 a 125	GIPUZKOA De 111 a 112	NAVARRA De 218 a 114
Suprimidos		2 Arrayuelas, Larrasa		4 Korniet, Piskerra, Sierra de Tabar y Taxoareko gaina
Añadidas		3 Cárabo, Peña Grajera y Mazo	1 Altzei (Adarra)	
Sustituídos 29	Apario → Santiagoazar Argalario → Mendibil Ilo → Carobo Zipar → Larrea	Idubaltza → Bortau, Olvedo → Pelistornes Pagogan → Zalbizkar	Arkalitz → Buetraitz Irukurtzeta → Kurutzebakarra Otsabio → Laparmendi Urnobieta → Azkarate Urraki → Illaun	5 Cabez del Fraile, Idoia, Kopako harria, Selva y Zarkietia
Cambios de nombre significativos	Punta Lucero → Luzuero Tolagorri → Iturigorri	Motxotegi → Esnauritzagana Arrieta → Cuervo	Areatza → Blankaleku Arno → Kanpazar Illaragorri → Arbarain Otsabio → Laparmendi	
Anejos	De 25 a 26	De 6 a 9		

▲ Cimas suprimidas 8
▲ Cimas añadidas 21
En el mapa están reflejadas solo las cimas del País Vasco y Navarra
▲ Los más altos

Montes de Euskal Herria	2014	2009
Montes anejos	596	592
Península y Pirineos	265	260
Total	917	904

Nombre
Areatza → Balankaleku
Arnaba → Okomendia



al día

Las cimas que desaparecen del listado son Arrayuelas y Larrasa en Álava, Korniet, Piskerra, Sierra de Tabar y Taxoareko gaina en Navarra, Beillurri en Iparralde y Buitre en la sierra de Javalambre (Teruel). Patxi Galé explica los motivos, no sin antes aclarar que el criterio empleado ha sido el de «modificar lo menos posible los montes incluidos en el catálogo». El Korniet se ha suprimido porque está muy

cercal del Zuperrori, de mayor altitud, y el Arrayuelas, sobre Valderejo, porque es un monte prácticamente sin prominencia, al igual que los demás. La exclusión del Piskerra, sin embargo, no se debe a criterios montañosos. El Gobierno de Navarra ha prohibido su ascensión con el argumento de que es una zona protegida para la reproducción de ciertas aves, a las que, sin embargo, no les debe afectar el cercano polígono militar de tiro.

Eliminaciones polémicas

Tampoco está exenta de polémica la supresión del Larrasa. Un monte que, conviene no olvidarlo, es el segundo más alto Álava tras el Gorbela. En este caso, la eliminación se ha hecho a instancias de la Federación Alavesa por las conclusiones de un reciente informe de impacto ambiental que así lo recomendaba para evitar la erosión en el entorno de la cima. Una exclusión «por imperativo» según reconoce Patxi Galé, con la que él «no está de acuerdo» por el valor montañoso de la cumbre.

En contraposición a estas ocho supresiones se han añadido nada menos que 21 nuevas montañas, la mayoría en Navarra, Iparralde y Pirineos para

LAS CLAVES

Montes eliminados

La Rasa (Álava) se suprime para evitar la erosión, y el Piskerra (Navarra) para proteger a las aves

Montes sustituidos

El Apario ha sido sustituido por el cercano Santiagózar tras desaparecer engullido por una cantera

cubrir zonas hasta ahora desiertas. En Bizkaia, mas exactamente en sus cumbres anejas, se incorpora el Pico Hoyu-fresno o Ancillo, en la sierra cántabra de Hornijo; mientras que en Álava hay tres montes nuevos -Cárabo, Mazo (sierra de Arcena) y Peña Grajera (Valdegobia)-, además de los anejos Jembre y Peñalrayo, ambos en la vertiente burgalesa de los Montes Obarenes.

Otra de las grandes novedades son las cumbres sustituidas por cimas próximas más elevadas, un total de 29, en su inmensa mayoría resultado de las nuevas mediciones más exactas, como el cambio del Pagogan por el Zalbizkar en Álava. Solo una se salta la norma: la vizcaína Apario, en Igore. Su caso no es un problema de medición sino de desaparición. La cantera ya se «comió» la cima principal

hace varios años y ahora amenaza también con acabar con la cota secundaria en la que se recolocó el buzón. «Nos planteamos incluir esa nueva altura como cima del Apario, pero al ritmo que va la cantera tampoco va a durar mucho tiempo, así que optamos por cambiarla por el cercano Santiagózar», explica Galé. Y así es como la Federación ha certificado la primera defunción de una montaña vasca.

La precisión de los nuevos mapas también ha supuesto ajustes en la ubicación territorial de algunos montes. Por su popularidad, cabe citar el Ganekogorta, que ha sido suprimido del listado de Álava y ahora es un monte exclusivamente vizcaíno, exactamente igual que el Bikirrio. Por contra, Bizkaia pierde al Intxorta, que pasa a ser solo gipuzcoano.

El Gorbela crece un metro

Otro cambio importante que ha traído la nueva cartografía es la corrección en la altitud de cerca de 90% de los montes. En su mayoría se trata de apenas uno o dos metros, aunque en algunos casos son bastantes más. Es lo que sucede con el Hiru Erregeen mahia (Mesa de los Tres Reyes), la montaña más alta de Navarra, y por tanto de Euskal Herria. En el nuevo catálogo crece nada menos que 18 metros, hasta los 2.446. «En realidad, en este caso no se trata tanto de una mala medición anterior como de dar a la cima su verdadera altitud, porque la cresta cimera tiene varios resaltes y lo que se ha hecho ha sido registrar el verdaderamente más alto», explica Patxi Galé.

Otro que crece de forma notable es el Ganboa (Aralar), once metros hasta los 1.413, lo que le permite auparse al noveno puesto de los montes más altos de Gipuzkoa. Como curiosidad, cabe reseñar también que el emblemático Gorbela crece un metro (1.482), mientras que dos de las cimas más populares de Gipuzkoa, Aizkorri y Txindoki, pierden 5 y 4 metros, respectivamente. Por contra, el Aitxuri, próximo al Aizkorri y cumbre más alta del País Vasco, es de los pocos cuya altitud no varía (1.551 m.)

Otro aspecto del nuevo catálogo que puede dar algunos quebraderos de cabeza a los montañeros, al menos hasta que se habitúen a las nuevas denominaciones, son los cambios de nombre de varias cumbres basados en los últimos estudios toponímicos. Por ejemplo, los alaveses Motxotegi y Arrieta pasan a llamarse Esnauritzagana y Cuervo, respectivamente; el vizcaíno Punta Lucero pasa a ser Luzuero; o los guipuzcoanos Arno y Otsabio son ahora Kanpazar y Laparmendi.

En realidad, los cambios de nombres van mucho más allá de los montes vascos en esta edición. En ese empeño del Catálogo por recuperar las denominaciones de los montes en sus lenguas de origen han introducido también en los montes pirenaicos las grafías aragonesas y occitanas. Así, el Balaitus es ahora Tuca Moros o Vath Laitós, el Vignemale es Comachiboda/Vinhmala y el Monte Perdido pasa a denominarse Punta Treserols.

EN BREVE

Nefasto regreso de Zuazo y Kukullaga

BALONMANO DIV. HONOR

El regreso a la competición después del parón con motivo de la Copa de la Reina, no sentó nada bien a Kukullaga Etxebarri y Prosetecnisa Zuazo, al perder sus respectivos compromisos. El 'Kuku', marginado al último puesto de la clasificación, perdió por 22-27 frente al Valencia. Por su parte las baraldesas regresaron de Alicante con un resultado adverso, 26-23. En la División de Honor Plata femenina, el At. Basauri sigue sin sumar un punto en lo que va de campeonato tras caer por 27-24 ante el Dosa BM.

Urdaneta se impone al Romo sobre la bocina

PRIMERA NACIONAL

El derbi local entre Balonmano Romo Indupime y Amaza Urdaneta, se decantó a favor de estos últimos al imponerse por un ajustado 23-24, gracias a un tanto de Juan Ortega sobre la bocina. Este resultado permite a los colegiales mantener alguna aspiración de salvar la categoría. Por su parte, el Trapagarán sumó los dos puntos frente al Arrasate al ganar por un contundente 33-25. La otra cara de la moneda fue para el Quirón Askartza, que regresó de su visita al Corrales con un severo castigo al perder por 42-21.

El Bizkaia Gernika reacciona en Vigo

RUGBY

El Bizkaia logró un importante triunfo en Vigo de cara a la permanencia en la División de Honor de rugby. Los 'basurdes' se impusieron por 19-32 al Blusens y se asientan en la octava plaza con siete victorias y once derrotas. Los verdinegros, que perdían 7-3 al descanso, realizaron una gran segunda mitad al firmar cuatro ensayos y sumar así cinco puntos más a su casillero. Hernani y Santobías siguen muy de cerca a los guerniqueses, a un punto, mientras que el Blusens, penúltimo, se distancia ya a 13.

El Bilbo suma y sigue tras remontar un 0-3

FÚTBOL SALA FEM.

El Bilbo Fútbol femenino sigue con su hegemonía en la Segunda División de fútbol sala femenino. El play-off le espera y, a cuatro jornadas para el final de la liga, extiende su incontestable dominio con otra goleada. La última la obtuvieron en el polideportivo San Ignacio ante el Calceatense, al que superaron por 9-4 después de un mal arranque. Las de José Andrés Muñoz, irregulares en el primer tiempo y más centradas en el segundo, mantienen sus tres puntos de ventaja respecto al Ordizia, que ha disputado un encuentro más.

montañismo vasco, asumieron el encargo de la Federación de elaborar un listado 'oficial' de cimas, que incluyó cumbres no solo de Álava, Bizkaia, Gipuzkoa y Navarra, sino también las altitudes más significativas de la península e incluso algunas de Marruecos o Guinea ecuatorial. Así nació el Catálogo Oficial de Cimas de Euskal Herria, la que ha sido, desde entonces, y con sus sucesivas ediciones, referencia imprescindible para los montañeros vascos. Y muy especialmente si se ha propuesto realizar el Concurso Centenario (ascender cien montes del listado), cuya 'hermandad' acumula ya más de 4.000 miembros.